











Provenant de l'Ouest (Châteauguay)

	9: Rejoignez AUTOROUTE 30 E. 15,4 Kilomètres
	10: Prenez la sortie RTE-112/BOUL. COUSINEAU/CH. DE CHAMBLY, SORTIE 115, vers CHAMBLY. 0,4 Kilomètres
	11: Tournez LÉGÈREMENT À GAUCHE pour prendre la bretelle CHEMIN CHAMBLY. 1,2 Kilomètres
	12: Tournez À GAUCHE sur CHEMIN DE CHAMBLY. 0,9 Kilomètres
	13: Arrivée à 7445 Chemin de Chambly Saint Hubert, QC, J3Y 3S3, CA

Provenant de l'Est (Sorel)

	4: Tournez À DROITE sur AUTOROUTE 30 O/AUTOROUTE DE L'ACIER. Continuez sur AUTOROUTE 30 O. 68,3 Kilomètres
	5: Prenez la sortie RTE-112/CHEMIN CHAMBLY/BOUL. COUSINEAU, SORTIE 115, vers CHAMBLY. 0,4 Kilomètres
	6: Prenez la bretelle CHEMIN CHAMBLY. 0,4 Kilomètres
	7: Tournez À DROITE sur CHEMIN DE CHAMBLY. 0,8 Kilomètres
	8: Arrivée à 7445 Chemin de Chambly Saint Hubert, QC, J3Y 3S3, CA

